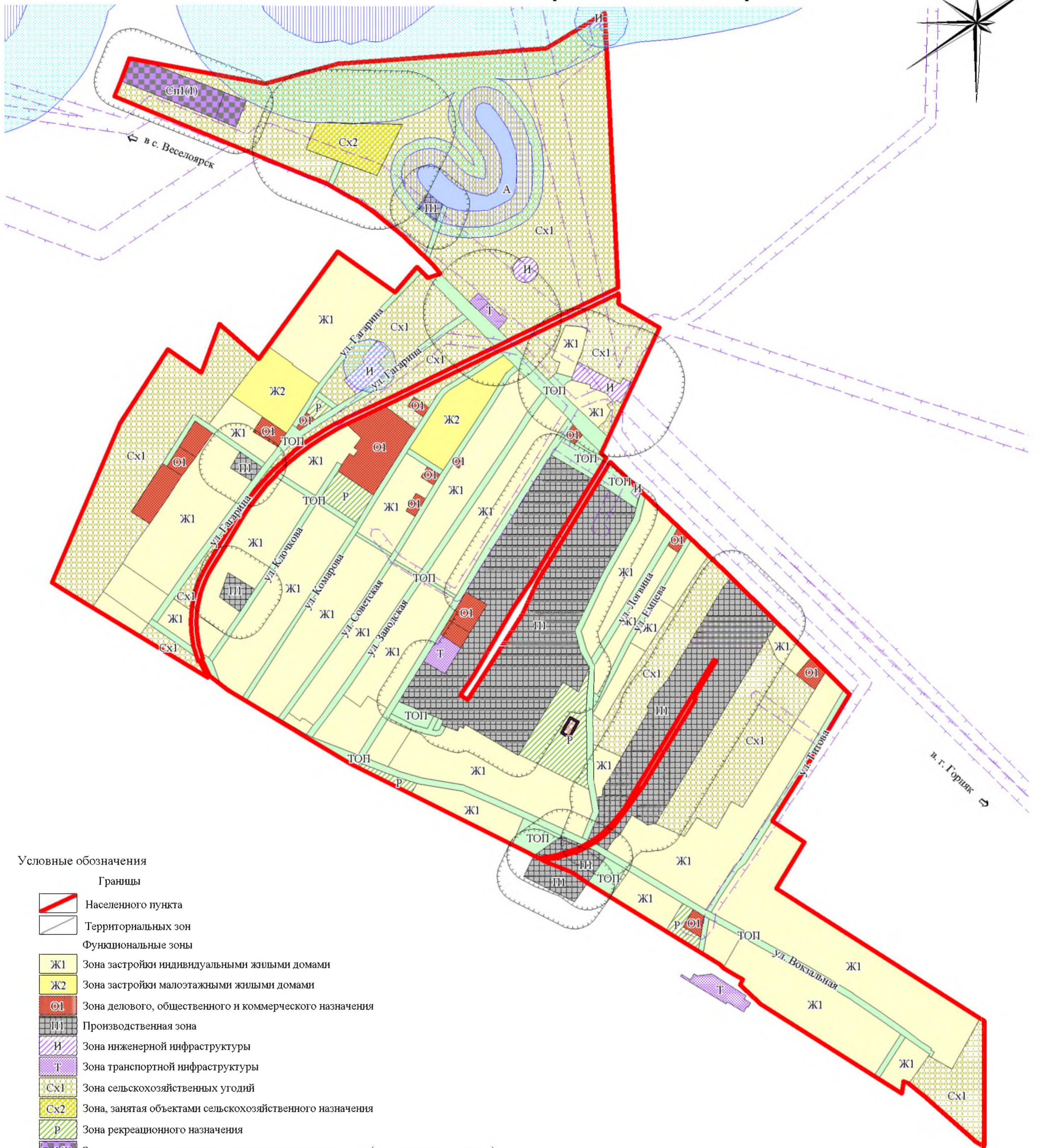
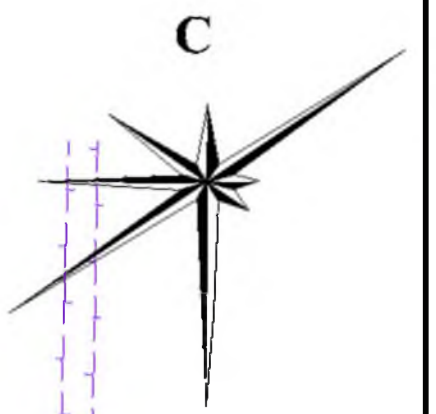


Карта градостроительного зонирования п. Ремовский Локтевского района Алтайского края



Условные обозначения

Границы

- Населенного пункта
- Территориальных зон

Функциональные зоны

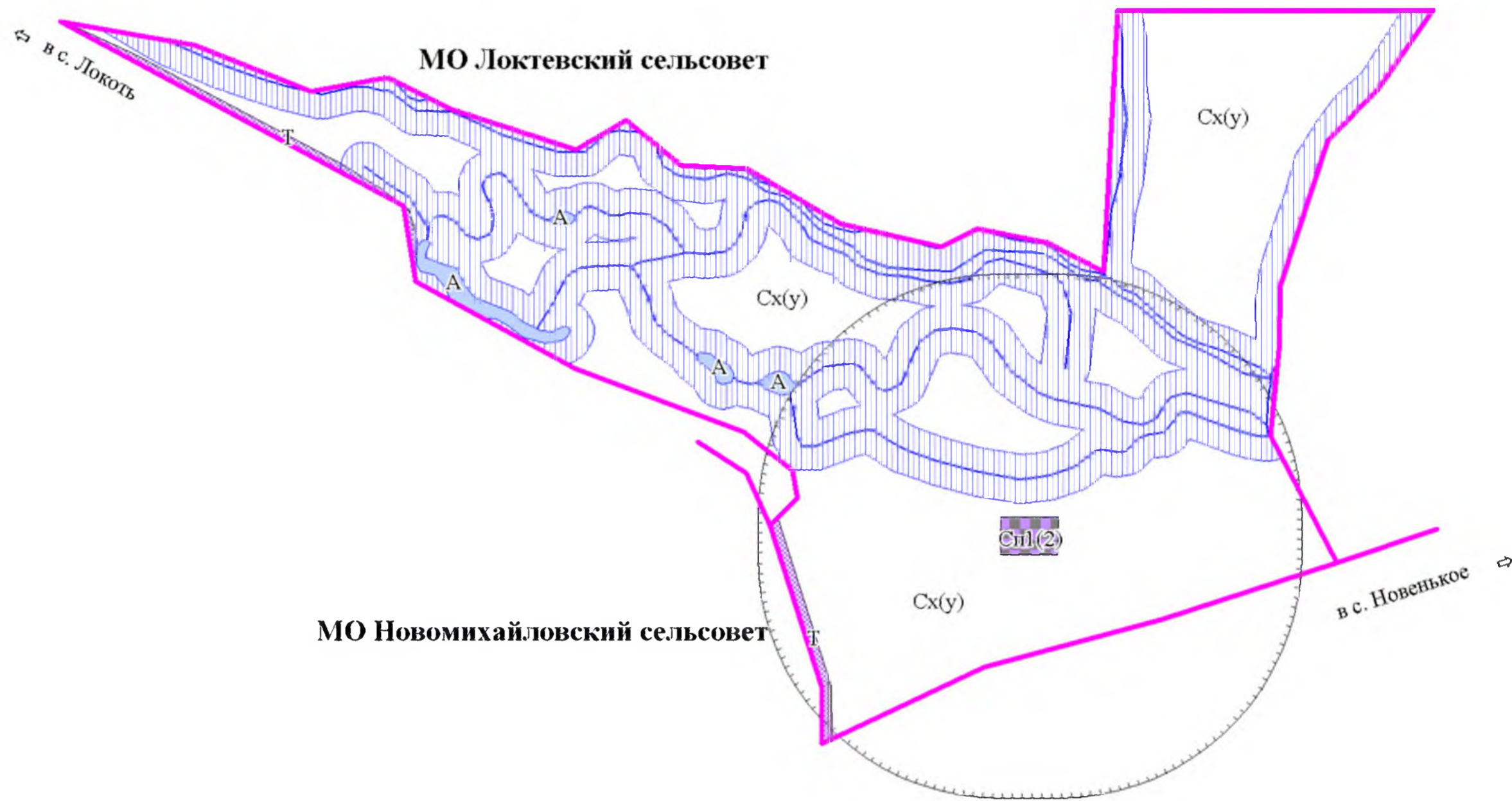
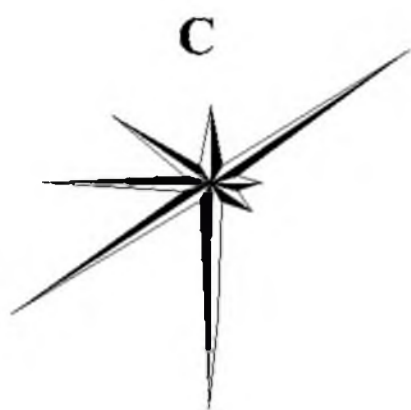
- Ж1 Зона застройки индивидуальными жилыми домами
- Ж2 Зона застройки малоэтажными жилыми домами
- О1 Зона делового, общественного и коммерческого назначения
- П1 Производственная зона
- И Зона инженерной инфраструктуры
- Т Зона транспортной инфраструктуры
- Сх1 Зона сельскохозяйственных угодий
- Сх2 Зона, занятая объектами сельскохозяйственного назначения
- Р Зона рекреационного назначения
- Сп1(1) Зона специального назначения, связанная с захоронениями (ритуального назначения)
- Сп1(2) Зона специального назначения, связанная с захоронениями (складирования и захоронения отходов)
- Сх(y) Зона сельскохозяйственных угодий в составе земель сельскохозяйственного назначения*
- Топ Зона иного назначения, в соответствии с местными условиями (территории общего пользования)*
- А Зона акваторий*

*Территории, на которые действие градостроительных регламентов не распространяются или на которые градостроительные регламенты не устанавливаются

Зоны с особыми условиями использования территории

- Охранная зона
- Санитарно-защитная зона
- Водоохранная зона
- Прибрежная защитная полоса
- Зона санитарной охраны источников питьевого водоснабжения
- Территории объектов культурного наследия

Карта градостроительного зонирования МО Ремовский сельсовет Локтевского района Алтайского края



Условные обозначения

Границы

- Муниципальных образований Локтевского района
- Населенного пункта
- Территориальных зон

Функциональные зоны

- Ж1 Зона застройки индивидуальными жилыми домами
- Ж2 Зона застройки малоэтажными жилыми домами
- О1 Зона делового, общественного и коммерческого назначения
- П1 Производственная зона
- И Зона инженерной инфраструктуры
- Т Зона транспортной инфраструктуры
- Сх1 Зона сельскохозяйственных угодий
- Сх2 Зона, занятая объектами сельскохозяйственного назначения
- Р Зона рекреационного назначения
- Сп1(1) Зона специального назначения, связанная с захоронениями (ритуального назначения)
- Сп1(2) Зона специального назначения, связанная с захоронениями (складирования и захоронения отходов)
- Сх(у) Зона сельскохозяйственных угодий в составе земель сельскохозяйственного назначения*
- ТОП Зона иного назначения, в соответствии с местными условиями (территории общего пользования)*
- А Зона акваторий*

* Территории, на которые действие градостроительных регламентов не распространяются или на которые градостроительные регламенты не устанавливаются

- #### Зоны с особыми условиями использования территории
- Охранная зона
 - Санитарно-защитная зона
 - Водоохранная зона
 - Прибрежная защитная полоса
 - Зона санитарной охраны источников питьевого водоснабжения
 - Территории объектов культурного наследия

