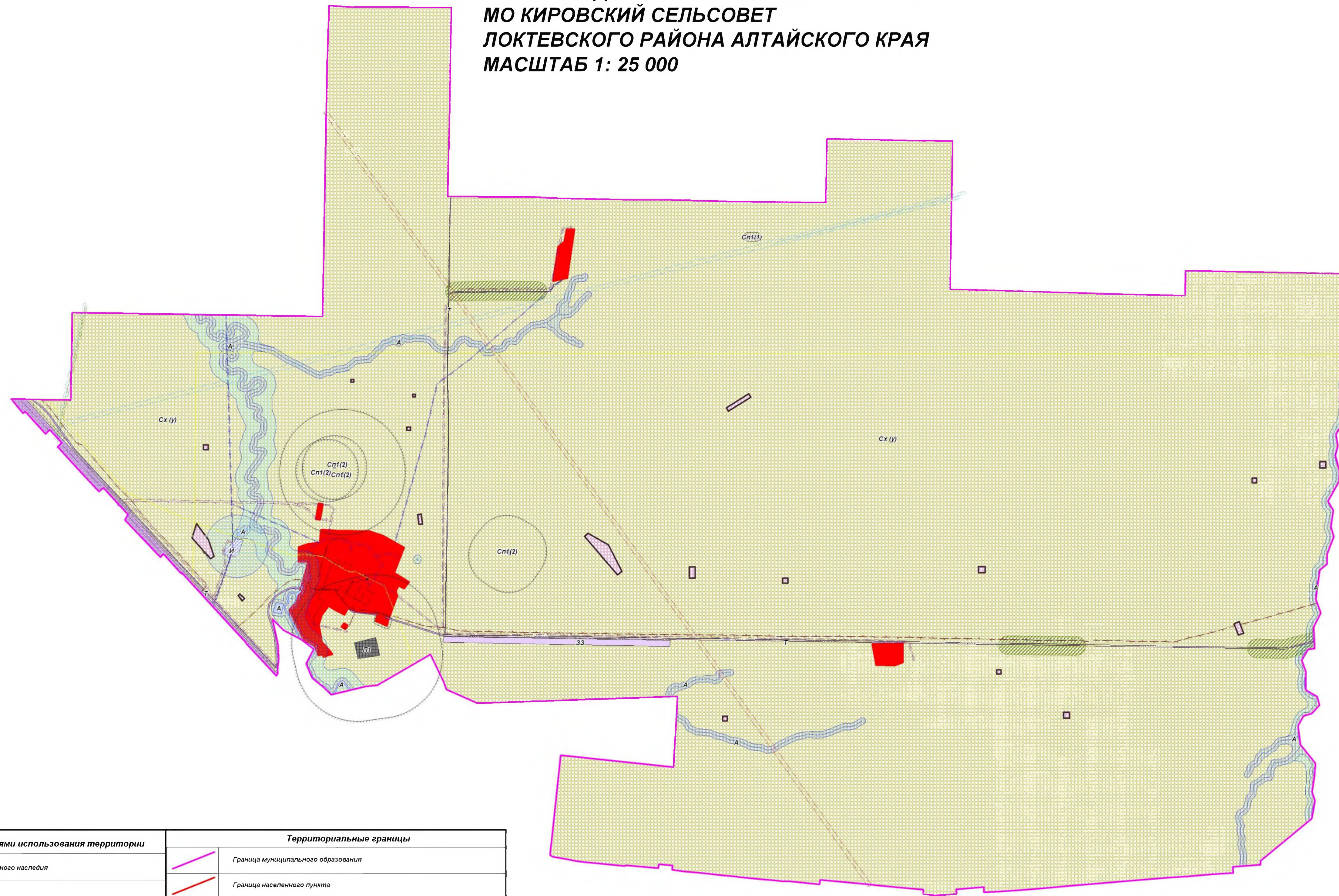


**КАРТА ГРАДОСТРОИТЕЛЬНОГО ЗОНИРОВАНИЯ
МО КИРОВСКИЙ СЕЛЬСОВЕТ
ЛОКТЕВСКОГО РАЙОНА АЛТАЙСКОГО КРАЯ
МАСШТАБ 1: 25 000**



Зоны с особыми условиями использования территории		Территориальные границы	
	Территории объектов культурного наследия		Граница муниципального образования
	Водоохранная зона		Граница населенного пункта
	Прибрежная защитная полоса		Граница территориальных зон
	Зона санитарной охраны источников питьевого водоснабжения	Территориальные зоны	
	Санитарно-защитная зона	Код	Наименование
	Охранная зона линии электропередач (500 кВ)		Зона градостроительного использования
	Охранная зона линии электропередач (110 кВ)		Зона инженерной инфраструктуры
	Охранная зона линии электропередач (35 кВ)		Производственная зона
	Охранная зона линии электропередач (10 кВ)		Зона транспортной инфраструктуры
	Охранная зона линии связи		Зона специального назначения, связанная с захоронениями (ритуального назначения)
	Охранная зона газопроводов и систем газоснабжения		Зона специального назначения, связанная с захоронениями (складирования и захоронения отходов)
	Охранная зона водопроводных сетей		Зона акваторий *
	Охранная зона канализационных сетей		Зона сельскохозяйственных угодий в составе земель сельскохозяйственного назначения *
	Территории, подверженные риску возникновения чрезвычайных ситуаций природного и техногенного характера		Зона земель запаса *
	Территории, подверженные снежным заносам	* Территории, на которые действия градостроительных регламентов не распространяются, либо действия градостроительных регламентов не устанавливаются	

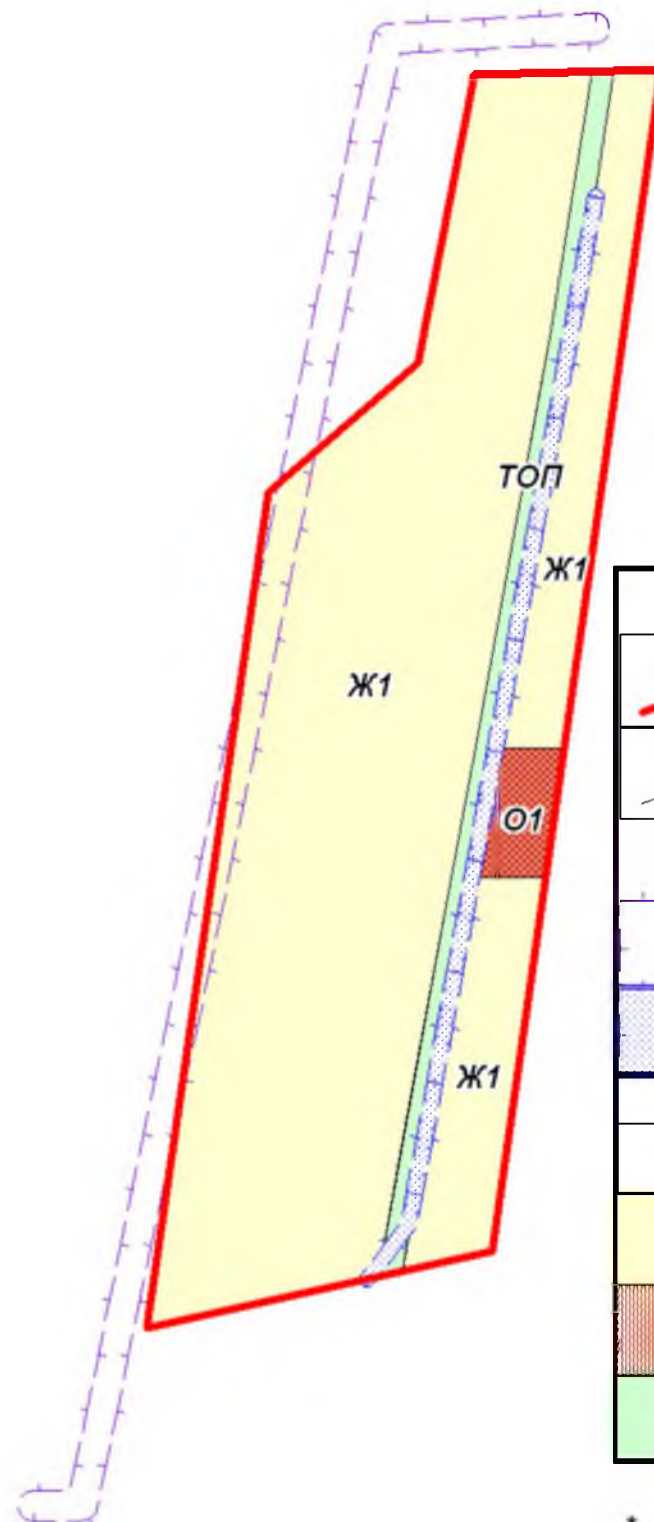
**КАРТА ГРАДОСТРОИТЕЛЬНОГО ЗОНИРОВАНИЯ
П. КИРОВСКИЙ ЛОКТЕВСКОГО РАЙОНА АЛТАЙСКОГО КРАЯ
МАСШТАБ 1: 5 000**



Территориальные границы	
	Граница муниципального образования
	Граница населенного пункта
	Граница территориальных зон
Зоны с особыми условиями использования территории	
	Территории объектов культурного наследия
	Водоохранная зона
	Прибрежная защитная полоса
	Зона санитарной охраны источников питьевого водоснабжения
	Санитарно-защитная зона
	Охранная зона линии электропередач
	Охранная зона водопроводных сетей
	Охранная зона линии связи
	Охранная зона теплосетей
	Охранная зона газопроводов и систем газоснабжения
Территориальные зоны	
Код	Наименование
Ж1	Зона застройки индивидуальными жилыми домами
Ж2	Зона застройки малоэтажными жилыми домами
О1	Зона делового, общественного и коммерческого назначения
П1	Производственная зона
И	Зона инженерной инфраструктуры
Т	Зона транспортной инфраструктуры
Сх1	Зона сельскохозяйственных угодий
Сх2	Зона, занятая объектами сельскохозяйственного назначения
Р	Зона рекреационного назначения
СП1(1)	Зона специального назначения, связанная с захоронениями (ритуального назначения)
А	Зона акваторий *
ТОП	Зона иного назначения, в соответствии с местными условиями (территория общего пользования) *

* Территории, на которые действия градостроительных регламентов не распространяются, либо действия градостроительных регламентов не устанавливаются

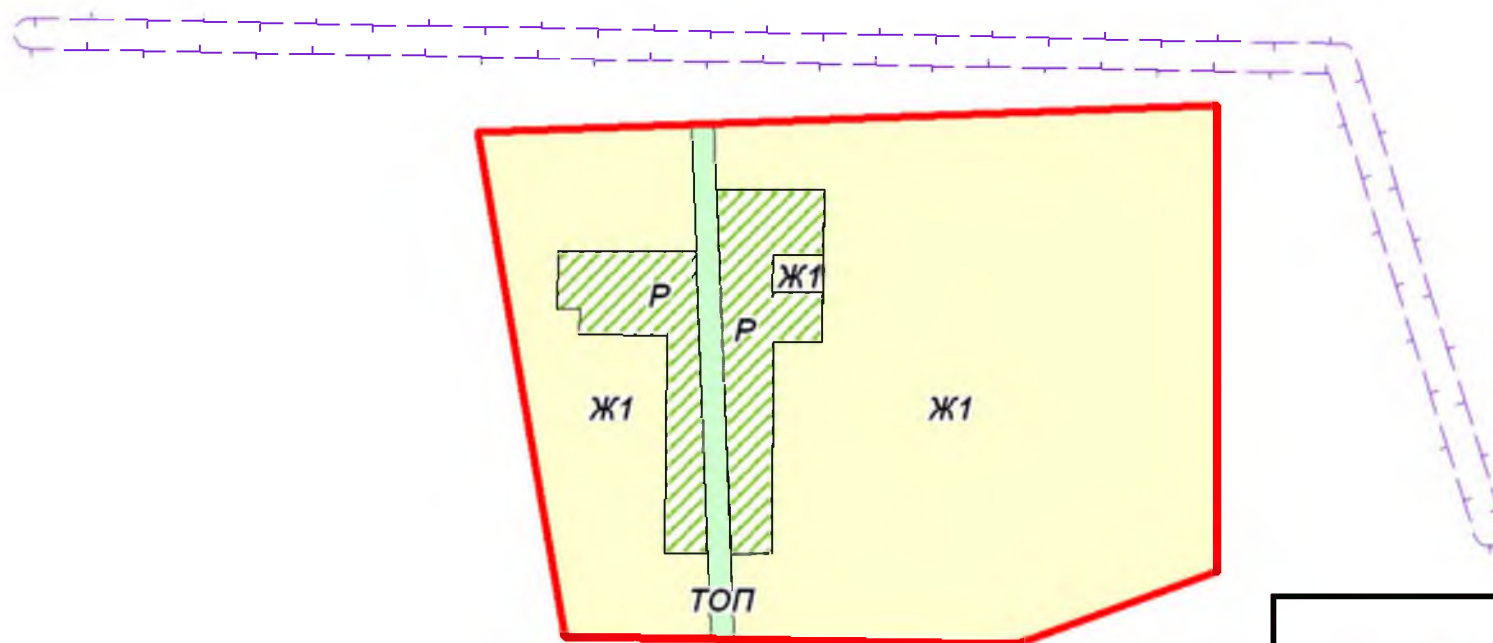
**КАРТА ГРАДОСТРОИТЕЛЬНОГО ЗОНИРОВАНИЯ
П. МИРНЫЙ ЛОКТЕВСКОГО РАЙОНА АЛТАЙСКОГО КРАЯ
МАСШТАБ 1: 5 000**



Территориальные границы	
	Граница населенного пункта
	Граница территориальных зон
Зоны с особыми условиями использования территории	
	Охранная зона линии электропередач
	Охранная зона водопроводных сетей
Территориальные зоны	
Код	Наименование
Ж1	Зона застройки индивидуальными жилыми домами
О1	Зона делового, общественного и коммерческого назначения
ТОП	Зона иного назначения, в соответствии с местными условиями (территория общего пользования) *

* Территории, на которые действия градостроительных регламентов не распространяются, либо действия градостроительных регламентов не устанавливаются

КАРТА ГРАДОСТРОИТЕЛЬНОГО ЗОНИРОВАНИЯ
 П. СТЕПНОЙ ЛОКТЕВСКОГО РАЙОНА АЛТАЙСКОГО КРАЯ
 МАСШТАБ 1: 5 000



Территориальные границы	
	Граница населенного пункта
	Граница территориальных зон
Зоны с особыми условиями использования территории	
	Охранная зона линии электропередач
Территориальные зоны	
Код	Наименование
Ж1	Зона застройки индивидуальными жилыми домами
	Зона рекреационного назначения (Р)
ТОП	Зона иного назначения, в соответствии с местными условиями (территория общего пользования) *

* Территории, на которые действия градостроительных регламентов не распространяются, либо действия градостроительных регламентов не устанавливаются